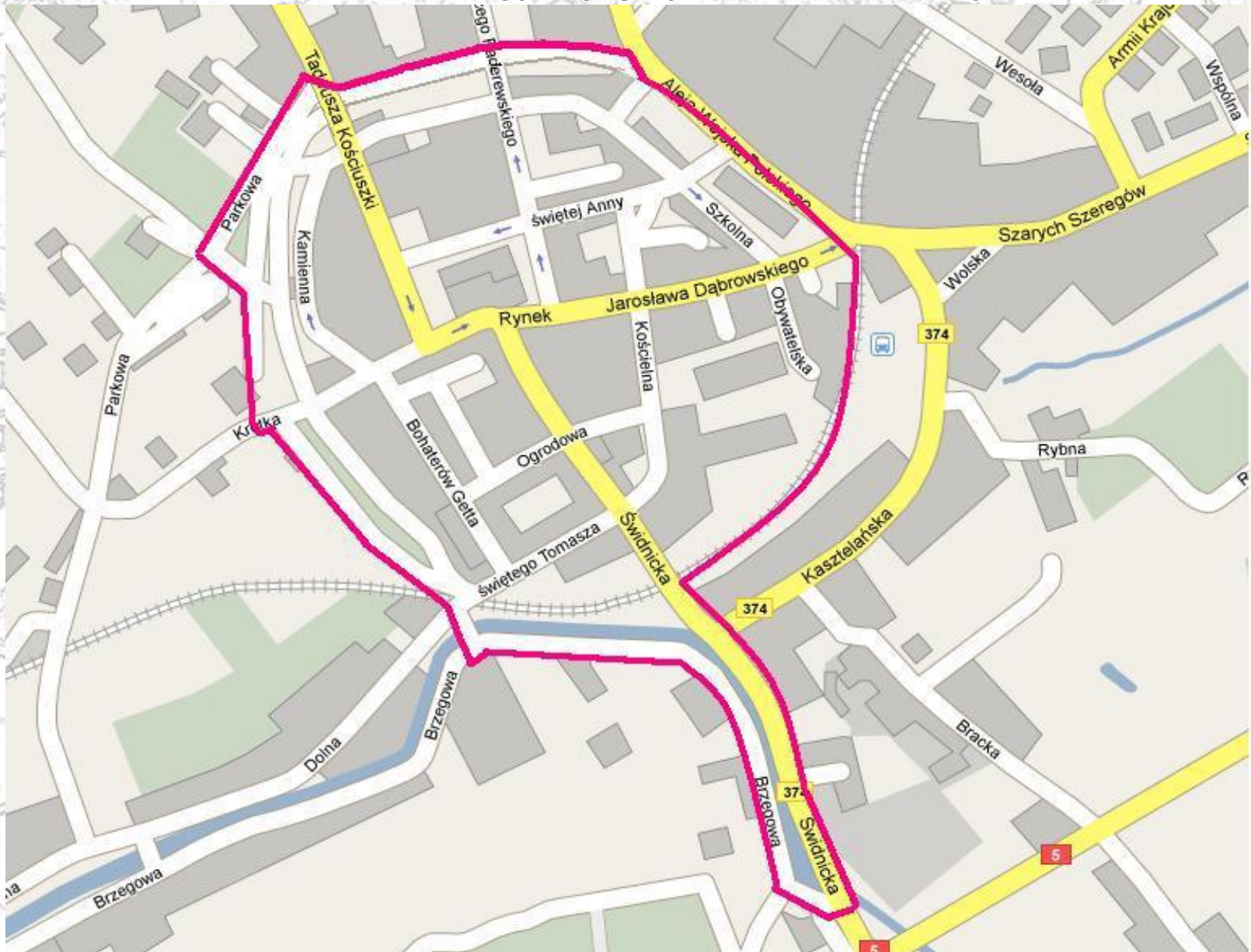


# Lokalny Program Rewitalizacji Miasta Strzegom

- doświadczenia i efekty rewitalizacji w perspektywie finansowej 2007-2013



Na podstawie badań społecznych oraz ankiet określono następujący obszar wsparcia:





The background of the slide is a detailed, light-colored line drawing or sketch of a city center. It shows a dense arrangement of buildings with various rooflines, windows, and architectural details. A prominent feature is a large, multi-story building with a tall, ornate tower or spire, likely a church or cathedral, located on the right side of the image. The drawing is done in a fine, consistent line style, giving it a technical or architectural feel. The overall tone is light and airy, serving as a backdrop for the text.

## **Cel główny Lokalnego Programu Rewitalizacji Miasta Strzegom:**

- poprawa jakości życia mieszkańców,*
- wzrost integracji społecznej oraz poprawa estetyki centrum miasta poprzez nadanie nowej jakości funkcjonalnej wartościowym, ale dotąd zaniedbanym elementom zabytkowej infrastruktury Strzegomia.*

## W ramach zadań inwestycyjnych dotyczących obszaru wsparcia, zrealizowano projekty:

1. *Przebudowa ze zmianą sposobu użytkowania budynku poklasztornego przy ul. Kościuszki w Strzegomiu.*
2. *Przebudowa parku przy ul. Krótkiej w Strzegomiu.*
3. *Przebudowa odcinka nawierzchni ul. Kościuszki w Strzegomiu z budową ciągu pieszo-jezdnego ul. Czerwonego Krzyża i chodników ul. Parkowej i Krótkiej.*

**Łączna całkowita wartość zrealizowanych zadań: 9 774 261,87 zł**

**Łączne dofinansowanie: 5 801 718,54 zł**



PROGRAM  
REGIONALNY  
NARODOWA STRATEGIA SPÓJNOŚCI



DOLNY  
ŚLĄSK

UNIA EUROPEJSKA  
EUROPEJSKI FUNDUSZ  
ROZWOJU REGIONALNEGO





























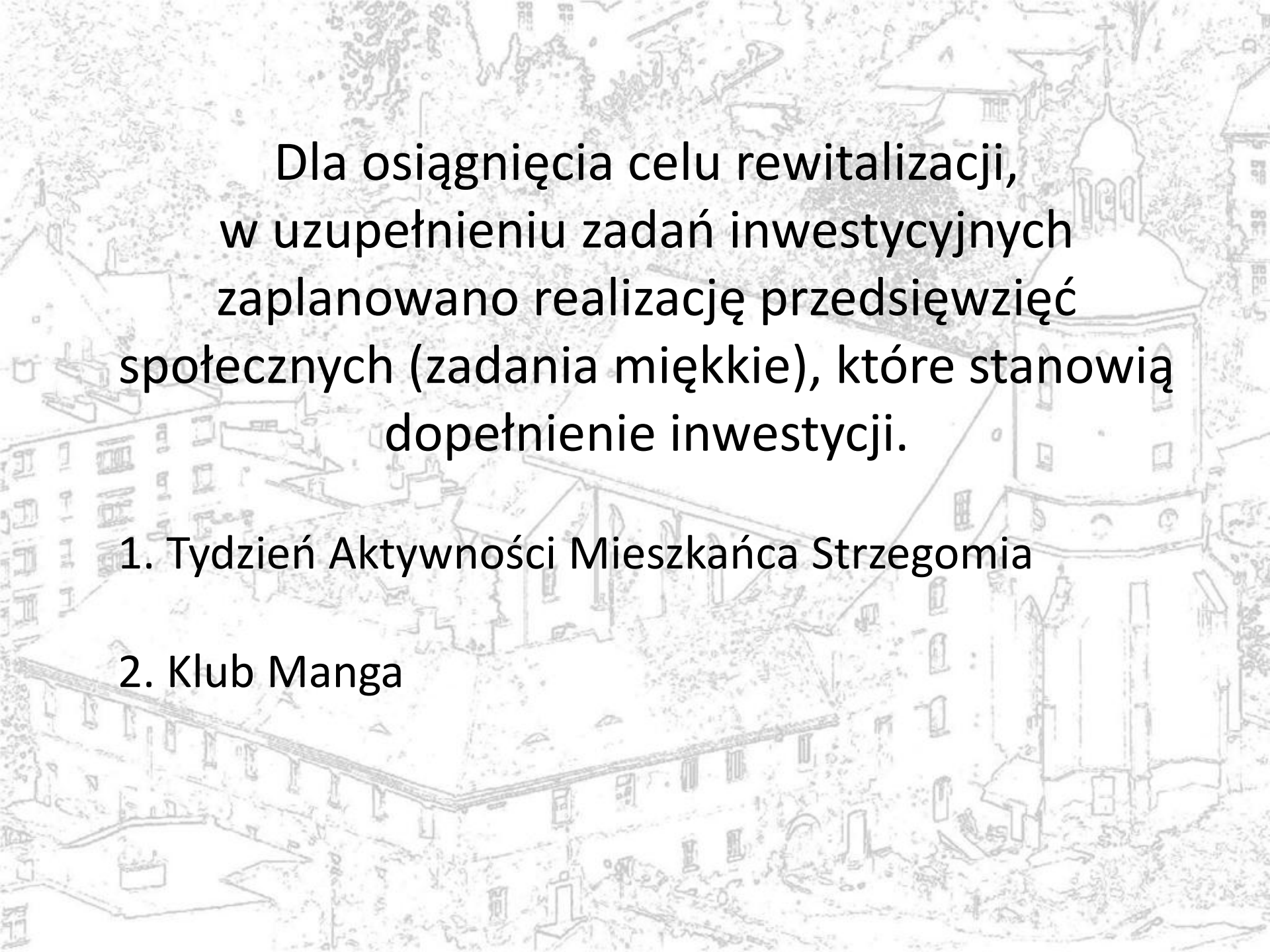


## Budynek CAS KARMEL to:

- siedziba organizacji pozarządowych
- ogólnodostępna sala konferencyjna i sala Herbowa
- Izba Tradycji Ziemi Strzegomskiej
- Punkt Informacji Turystycznej







Dla osiągnięcia celu rewitalizacji,  
w uzupełnieniu zadań inwestycyjnych  
zaplanowano realizację przedsięwzięć  
społecznych (zadania miękkie), które stanowią  
dopełnienie inwestycji.

1. Tydzień Aktywności Mieszkańca Strzegomia

2. Klub Manga



## Tydzień Aktywności Mieszkańca Strzegomia- 5 edycji

- spotkania, wystawy i koncerty
- porady medyczne
- pokaz technik Nordic Walking
- promocje książek
- koncerty zespołów wokalnie-instrumentalnych
- koncerty muzyki operowej i operetkowej
- warsztaty edukacyjne, dziennikarskie
- porady prawne
- spotkania z psychologiem z osobami dotkniętymi bezrobociem i poszukującymi pracy
- pokazy sportowe, prezentacje artystyczne
- Strzegomskie Forum Organizacji Pozarządowych (3 edycje)
- Letnie Szkoły Projektowania w Kamieniu











## Klub Manga - Świetlica środowiskowa „Karmelek”

Zajęcia odbywają w dni robocze, a w miesiącach wakacyjnych na dziedzińcu klasztoru organizowane są półkolonie.

Praca świetlicy została ukierunkowana na właściwe zagospodarowanie czasu wolnego i wypoczynek dzieci poprzez różne formy takie jak: sport, zajęcia muzyczne, plastyczne, teatr, kino, wyjazdy turystyczno-krajoznawcze.







Klasztor i park stały się miejscem wielu wydarzeń  
o charakterze kulturalno– rekreacyjnym

- wystawy fotografii i malarstwa, spotkania z artystami, przedstawicielami świata nauki i kultury,
  - „Strzegomska dwunastka – biegajmy razem”
  - „Tropem Wilczym Bieg Pamięci Żołnierzy Wyklętych”
  - Turniej Rajców
  - koncerty na dziedzińcu
  - przeglądy kapel dolnośląskich w ramach Międzynarodowego Festiwalu Folkloru, „Noce z folklorem”
  - wycieczki szkolne, lekcje na temat historii Strzegomia, a także „nocne zwiedzanie” klasztoru
  - festyny rodzinne w parku
  - imieniny Anny na strzegomskich plantach
- i inne











# **W 2012 roku wyznaczono dodatkowe obszar wsparcia na terenach powojkowych**

**W celu ożywienia obszarów powojkowych  
rozpoznane zostały aktualne potrzeby,  
dotyczące przede wszystkim dostępności  
komunikacyjnej tych terenów oraz  
zagospodarowania dotychczas zaniedbanej  
przestrzeni publicznej.**



# Zaktualizowano cel główny LPR

***Poprawa jakości życia mieszkańców, wzrost integracji społecznej oraz poprawa estetyki, atrakcyjności centrum miasta i terenów powojaskowych poprzez nadanie nowej jakości funkcjonalnej wartościowym, ale dotąd zaniedbanym elementom zabytkowej infrastruktury Strzegomia i obszarom powojaskowym.***







Na obszarze wsparcia na terenach powojaskowych zrealizowano następujące zadania inwestycyjne:

- 1. Przebudowa dróg gminnych wraz z infrastrukturą towarzyszącą prowadzących do terenów powojaskowych- ul. Armii Krajowej i Wesolej w Strzegomiu.***
- 2. Przebudowa drogi gminnej ul. Koszarowej w Strzegomiu wraz z budową drobnej infrastruktury przestrzeni publicznej na terenach powojaskowych.***

**Łączna całkowita wartość zrealizowanych zadań: 7 128 622,71 zł**

**Łączne dofinansowanie: 5 740 562,20 zł**



**PROGRAM  
REGIONALNY**  
NARODOWA STRATEGIA SPÓJNOŚCI




**DOLNY  
ŚLĄSK**

UNIA EUROPEJSKA  
EUROPEJSKI FUNDUSZ  
ROZWOJU REGIONALNEGO











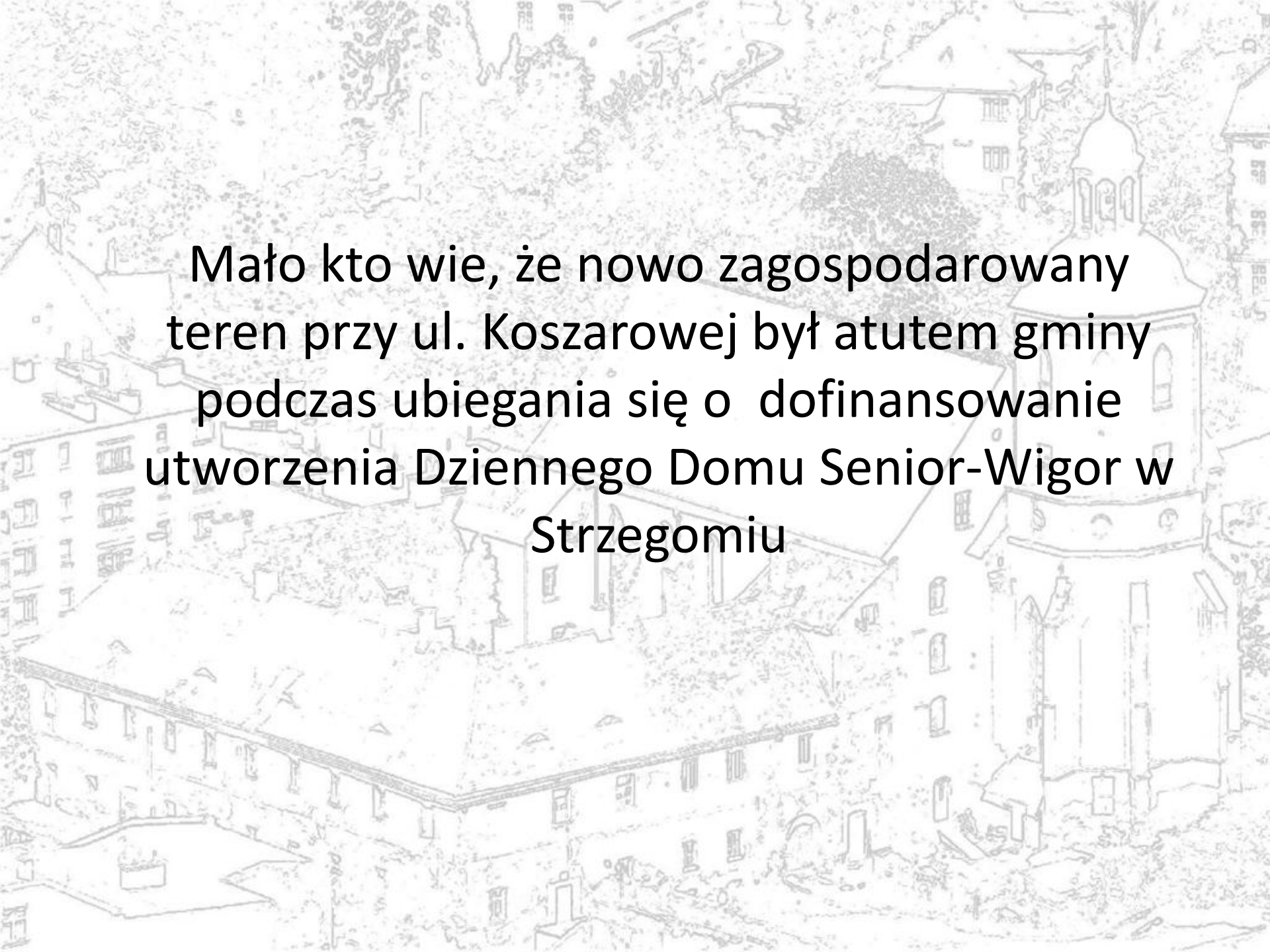






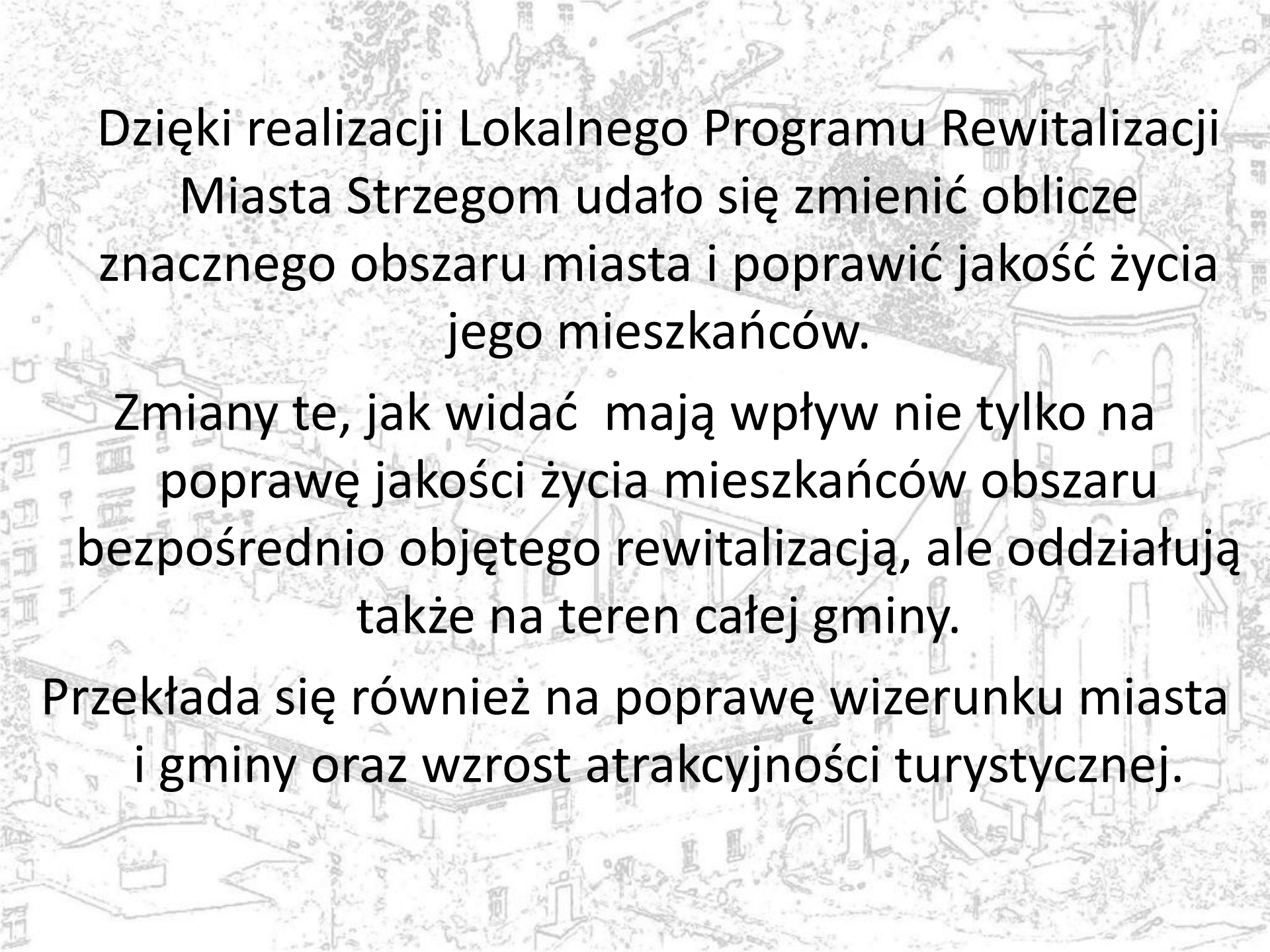




An aerial sketch of a town, likely Strzegom, showing a large church tower with a dome and spire on the right side. The drawing is in a light, sketchy style, showing buildings, streets, and trees. The text is overlaid on the sketch.

Mało kto wie, że nowo zagospodarowany teren przy ul. Koszarowej był atutem gminy podczas ubiegania się o dofinansowanie utworzenia Dziennego Domu Senior-Wigor w Strzegomiu





Dzięki realizacji Lokalnego Programu Rewitalizacji Miasta Strzegom udało się zmienić oblicze znacznego obszaru miasta i poprawić jakość życia jego mieszkańców.

Zmiany te, jak widać mają wpływ nie tylko na poprawę jakości życia mieszkańców obszaru bezpośrednio objętego rewitalizacją, ale oddziałują także na teren całej gminy.

Przekłada się również na poprawę wizerunku miasta i gminy oraz wzrost atrakcyjności turystycznej.



An aerial, high-angle view of a city street scene. The buildings are rendered in a light, sketchy style. A large, multi-story building with a prominent, ornate tower and a cross on top is the central focus on the right side. The tower has a rounded top and several windows. The surrounding buildings are smaller and more rectangular. The overall tone is light and architectural.

**Zapraszamy do dalszej współpracy**

**Dziękujemy za uwagę !!!**